

Jgst: 9	Fach: GSE	Stundenanzahl: 2
----------------	------------------	-------------------------

Stundenthema: Die Europäische Union

- Lernziele:** Die Schülerinnen und Schüler sollen...
- anhand eines Arbeitsblattes die Eintrittsjahre der 28 Mitgliedsstaaten der EU entnehmen können.
 - die 28 Mitgliedstaaten der Europäischen Union anhand eines Atlas und einer stummen Karte einzeichnen können.
 - anhand einer Europakarte im Atlas die Hauptstädte der EU-Mitgliedsstaaten herausfinden.

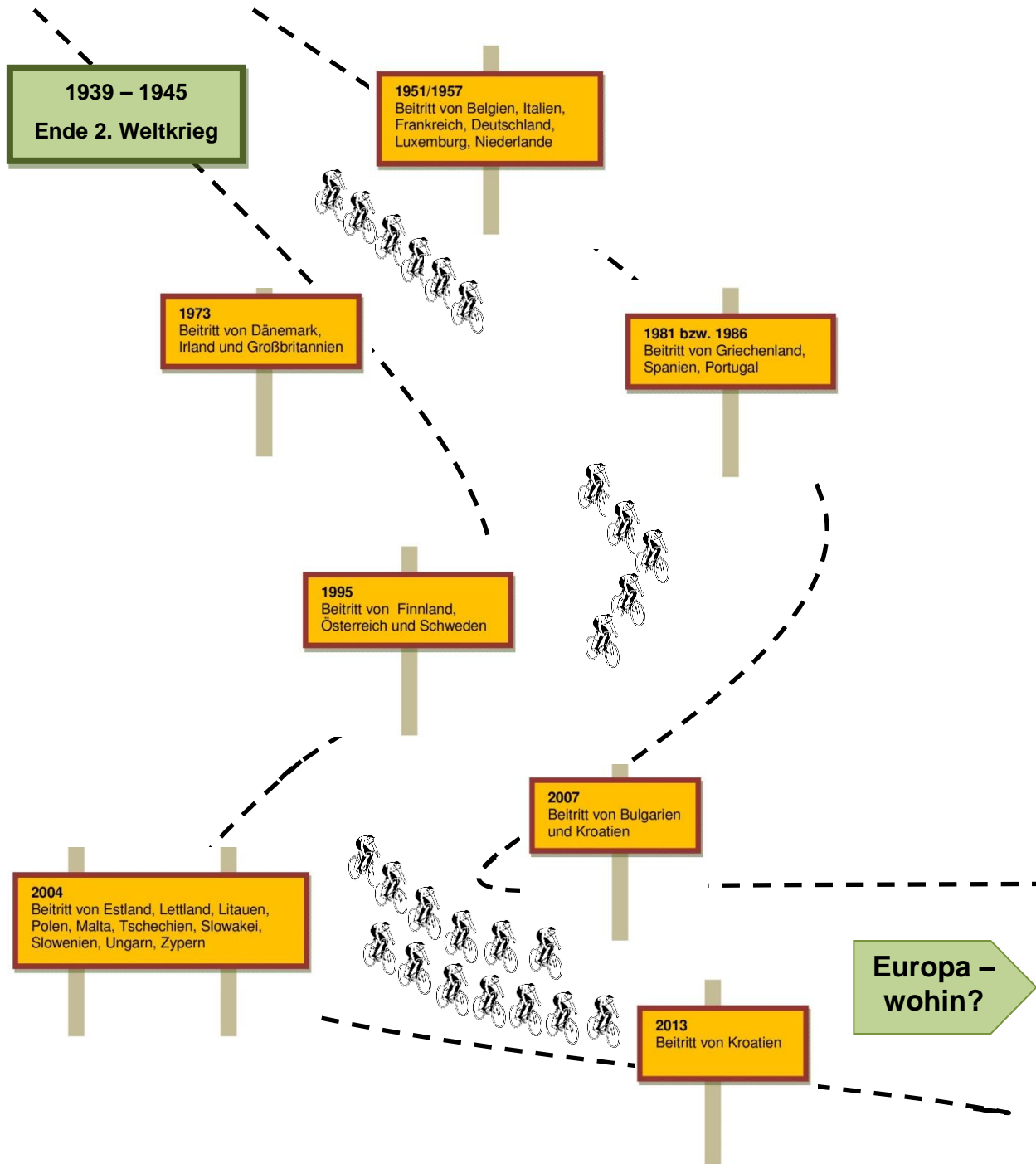
Material/Links:
http://www.europakarte.org/europakarte-eu/?sort=beitritt_eu+DESC#karte-eu-laender
 Atlas, Euro-Scheine, Euro-Münzen, Bildkarte EU-Flagge

Artikulation	Unterrichtsverlauf	Medien
Einstieg	L zeigt Bildkarte der EU-Flagge sowie Euro-Scheine und-Münzen. S äußern sich und bringen Vorwissen ein.	BK, Scheine, Münzen
Erarbeitung	L fragt bei den S nach, ob ihr Herkunftsland in der EU ist. → Ein S kommt nach vorne und notiert die Länder an der Tafel L verteilt ein Arbeitsblatt, welches gemeinsam gelesen wird. → S wiederholen die Mitgliedsstaaten → Fragen der S werden beantwortet S holen sich immer zu zweit einen Atlas und suchen eine Europakarte. L legt Folie mit Arbeitsaufträgen auf. → S arbeiten selbstständig in Partnerarbeit Die Ergebnisse werden besprochen. S erhalten ein Arbeitsblatt und suchen zu jedem Mitgliedsstaat die Hauptstadt heraus.	Tafel AB Atlas OHP, Folie, Europakarte AB
Sicherung	L zeigt eine Europakarte am Kartenständer. S nennen die Mitgliedsstaaten, kommen nach vorne und zeigen diese an der Karte.	Karte
Vertiefung	L stellt allgemeine Frage zur EU (z.B. Wie wird die Europäische Union abgekürzt? Wie viele Sterne hat die EU-Flagge? Wie viele Länder sind in der EU? Seit wann gilt der Euro?)	








Der Weg der Europäischen Union



Mit dem Ende des Zweiten Weltkrieges waren viele Teile Europas zerstört. Damit die einzelnen Staaten in Frieden zusammenleben können, wollten die ehemaligen Kriegsgegner zusammenarbeiten.



Arbeitsaufträge zur EU:

1. Nehmt euch immer zu zweit einen Atlas.
→ Sucht eine Europakarte!
2. Nimm das Arbeitsblatt von der letzten Stunde.
→ Male auf der Europakarte an:
 - 6 Gründungsstaaten von 1951 
 - 3 Staaten von 1973 
 - 3 Staaten von 1981/1986 
 - 3 Staaten von 1995 
 - 10 Staaten von 2004 
 - 2 Staaten von 2007 
 - 1 Staat von 2013 
3. Schreibe die Ländernamen in die Karte.
4. Klebe das Blatt mit den Flaggen auf ein Blockblatt (Querformat!)
→ Überschrift: *Die EU-Staaten*
5. Fülle das Blatt aus.
6. Schreibe unter das Blatt:
*Albanien, Mazedonien, Serbien, Montenegro und die Türkei möchten der EU beitreten. Man nennt sie **Beitrittskandidaten**.*

Die EU besteht derzeit aus 28 europäischen Staaten.

500 km

Staat	Hauptstadt	Beitritt	Staat	Hauptstadt	Beitritt
 Belgien		1951/1957	 Schweden		1995
 Deutschland		1951/1957	 Estland		2004
 Frankreich		1951/1957	 Lettland		2004
 Italien		1951/1957	 Litauen		2004
 Luxemburg		1951/1957	 Malta		2004
 Niederlande		1951/1957	 Polen		2004
 Dänemark		1973	 Slowakei		2004
 Irland		1973	 Slowenien		2004
 Vereinigtes Königreich		1973	 Tschechien		2004
 Griechenland		1981	 Ungarn		2004
 Portugal		1986	 Zypern		2004
 Spanien		1986	 Bulgarien		2007
 Finnland		1995	 Rumänien		2007
 Österreich		1995	 Kroatien		2013